

NÁVRH

Zásad Umiestnenia Nových Pozemkov (ZUNP) v obvode projektu pozemkových úprav Viničky.

Obsah Zásad umiestnenia nových pozemkov (ďalej len „Zásady“) nie je priamo stanovený zákonom, jeho tvorba však vychádza z §11 zákona č. 330/1991 Zb. o pozemkových úpravách, usporiadaní pozemkového vlastníctva, pozemkových úradoch, pozemkovom fonde a pozemkových spoločenstvách v platnom znení (ďalej len „Zákon“).

Hlavným cieľom Zásad je stanoviť pravidlá pre umiestnenie nových pozemkov v súlade:

- so všeobecnými zásadami funkčného usporiadania územia (ďalej len „VZFUÚ“),
- s požiadavkami účastníkov pozemkových úprav (ak nie sú v rozpore so VZFUÚ),
- so zákonom a
- so záujmami ostatných účastníkov konania

1. Všeobecný popis

1.1. Dôvody vypracovania zásad

Zásady určujú spôsob vyrovnania s ohľadom na špecifické podmienky danej lokality a požiadavky vlastníkov, pričom dohodnuté Zásady nesmú byť v rozpore so Zákonom o pozemkových úpravách a inými zákonmi, ktorých sa dotkne konanie o pozemkových úpravách.

V rámci prerokovania návrhu Zásad sa určujú všeobecné princípy postupov pri umiestňovaní nových pozemkov bez definovania konkrétneho riešenia. Určí sa spôsob vyrovnania, uvedú sa špecifické požiadavky vlastníkov, ktoré bude možné zapracovať, len ak nebudú v rozpore so Zákonom a s väčšinovými záujmami ostatných účastníkov (vlastníci, ktorí vlastníajú najmenej 2/3 výmery pozemkov obvodu PPÚ).

1.2. Základné údaje, vysvetlenie pojmov

PPÚ Viničky	
Výmera obvodu PPÚ Viničky (ha)	816,7371
Počet parcel vstupujúcich do RPS	1632
- z toho parcely C-KN (majetkoprávne vysporiadané)	633
- z toho parcely UO	999
Počet vlastníkov	731
- známych vlastníkov so známym pobytom (TVL=0,1,2)	346 os. = 724 ha
- ostatných vlastníkov	383 os. = 93 ha
- duplicitných vlastníkov	2
Počet vlastníckych vzťahov	3703
Počet parcel s jedným vlastníkom v 1/1	1035
Počet parcel v spoluvlastníctve	597
Priemerný počet spoluvlastníkov na parcelu v spoluvlastníctve	3,91
Maximálny počet spoluvlastníkov na parcelu	21
Priemerná výmera parcely (m ²)	5010
Priemerný počet spoluvlastníkov na 1 parcelu za obvod PPÚ	2,27
Priemerný počet parcel na 1 vlastníka	5,07
Priemerná výmera vlastníctva 1 vlastníka (m ²)	11216

Obvod PPÚ Viničky tvoria pre potreby pozemkových úprav **tri projektové bloky**:

- **Projektový blok č.1 (PB1)** tvoria všetky pozemky, ktoré ležia **mimo tokajských vinohradníckych honov a mimo lesných pozemkov**.
- **Projektový blok č.2 (PB2)** tvoria všetky pozemky, ktoré ležia **v tokajských vinohradníckych honoch**, t.j. v honoch Hriadky, Orešie, Bahniatka, Pípo, Póša, Zajačí skok, Medzivršie a Brdo. Celková výmera týchto honov je 149,8960 ha, z čoho 14,6166 ha leží mimo obvodu PPÚ (intravilán). V obvode PPÚ leží spolu **135,28 ha** tokajských vinohradníckych honov. Do tohto projektového bloku bude zaradená aj plocha objektov vinárstva medzi honmi Póša a Pípo s výmerou **3,69 ha**, ktoré tvoria príslušenstvo týchto viníc s rovnakými vlastníkami.
- **Projektový blok č.3 (PB3)** tvoria všetky **lesné pozemky** tak ako boli prešetrené komisiou a schválené vo VZFUÚ.

Dôvodom takéhoto rozdelenia je najmä snaha o čo najvyššiu mieru scelenia pozemkov, t.j. dosiahnutie maximálneho komasačného koeficientu. Obvod PPÚ je rozdelený na tri prirodzene odlišné lokality, pričom v PB1 sa nachádzajú poľnohospodárske pozemky približne rovnakej hodnoty, pri ktorých je možné dosiahnuť scelenie všetkých pozemkov vlastníkov nachádzajúcich sa v rôznych jeho častiach. PB2 je lokalita, ktorá obsahuje tokajské vinohradnícke hony, v ktorých je hodnota pozemkov (paradoxne) výrazne nižšia a na ktorých sa nachádzajú, alebo sa v budúcnosti môžu nachádzať vinice. PB3 tvoria lesné pozemky, ktoré sú z veľkej časti vlastnícky vysporiadané na parcelách C-KN na LV (Lesy SR). Ostatným vlastníkom bude potrebné usporiadať ich podiely v rámci lesných pozemkov.

V rámci navrhovania nových pozemkov bude snaha dosiahnuť čo najväčšie scelenie pozemkov, podľa možností vytvorenie jedného nového pozemku. Ak vlastník vlastní v pôvodnom stave ornú pôdu (o.p.) aj trvalé trávne porasty (ttp), môžu mu byť navrhnuté nové pozemky dva. Jeden ako o.p., druhý ako ttp. Nový pozemok ttp mu bude vyčlenený podľa možností v pôvodnej lokalite, tam kde sa nachádzalo najviac jeho pôvodných pozemkov ttp a kde je vo VZFUÚ navrhnutý druh pozemku ttp.

Každý projektový blok (PB1, PB2, PB3) bude obsahovať **viacero projekčných celkov**, (PC1 až PCx). Tie budú ohraničené prirodzenými hranicami, čiže existujúcimi alebo novo navrhovanými cestami, železnicami, vodnými tokmi, kanálmi a ostatnými prirodzenými terénnymi hranicami. Do projekčných celkov budú projektované nové pozemky jednotlivých vlastníkov.

2. Použité podklady

- Operát katastra nehnuteľností (písomné a grafické údaje)
- Výsledný operát obvodu pozemkových úprav
- Schválené Všeobecné zásady funkčného usporiadania územia (VZFUÚ)
- Schválený Register pôvodného stavu (RPS)
- Vyhodnotenie dotazníkovej ankety (podľa §11, ods. 18, zákona č.330/1991 Zb.) ohľadne návrhov a požiadaviek vlastníkov, ktorá bola realizovaná v rámci doručovania výpisov z RPS
- Prerokovanie návrhov a požiadaviek (podľa §11, ods. 18, zákona č.330/1991 Zb.) Tokajského združenia Tokaj Regnum z 11.10.2021
- Prerokovanie návrhov a požiadaviek s predstavenstvom Združenia účastníkov pozemkových úprav Viničky, ktoré bolo zvolané na 27.10.2021
- Zákon 330/1991 Zb. o pozemkových úpravách, usporiadaní pozemkového vlastníctva, obvodných pozemkových úradoch, pozemkovom fonde a o pozemkových spoločenstvách (Zákon)

3. Vyrovnanie v pozemkoch

Záväznosť zásad pre vlastníkov

Za pozemky podliehajúce pozemkovým úpravám patrí vlastníkom pozemkov vyrovnanie zodpovedajúce hodnote ich pozemkov a trvalých porastov, ktoré sa na nich nachádzajú; vyrovnanie patrí aj vlastníkom spoluvlastníckych podielov, pričom okresný úrad musí zohľadniť úbytky pre spoločné zariadenia a

opatrenia. Stanovené kritériá vyrovnania v pozemkoch musia byť realizované tak, aby **nové pozemky** boli svojím druhom, výmerou, hodnotou, polohou a hospodárskym stavom primerané pôvodným pozemkom. V procese vyrovnania je potrebné definovať okrem kritérií, ktoré sú definované v §11 zákona, aj kritériá, ktorých potreba vyplynula z miestnych vlastníckych a užívacích pomerov v katastrálnom území Viničky. Preto sú stanovené tieto kritériá:

3.1. Kritériá sú stanovené podľa zákona – záväzné kritériá

3.2. Kritériá nie sú stanovené podľa zákona – odporúčané kritériá

3.1. Kritériá sú stanovené podľa zákona – záväzné kritériá

3.1.1. Kritérium podľa §11, ods.2 zákona: Vyrovnanie sa poskytuje vlastníkom pozemkov a vlastníkom spoluvlastníckych podielov na nových pozemkoch. Okresný úrad pri výbere nových pozemkov prihliada na prevádzkovo-ekonomické pomery všetkých účastníkov a na okolnosti, ktoré ovplyvňujú využívanie, zhodnocovanie a výnos z pozemkov. Prihliada sa najmä na

- a) prírodné podmienky,
- b) vhodnú organizáciu pôdneho fondu jednotlivých poľnohospodárskych podnikov, lesných podnikov a hospodárskych subjektov,
- c) pomer jednotlivých druhov pozemkov (kultúr) v obvode pozemkových úprav,
- d) vlastnosti a bonitu jednotlivých pozemkov,
- e) záujmy ochrany životného prostredia,
- f) územnoplánovaciú dokumentáciu.

3.1.2. Kritérium podľa §11, ods.3 a ods.6 zákona: Ak tento zákon neustanovuje inak, nové pozemky majú byť svojím druhom, výmerou, bonitou, polohou a hospodárskym stavom primerané pôvodným pozemkom, pričom sa prihliada na výhody získané pozemkovými úpravami. Pri zmene druhu pozemku z dôvodov riešenia protieróznych opatrení a iných opatrení navrhnutých vo všeobecných zásadách funkčného usporiadania územia sa za pôvodný druh pozemku považuje navrhovaný stav. Nové určenie hodnoty takehoto pozemku sa vykoná v rámci aktualizácie registra pôvodného stavu. Ak s tým vlastník súhlasí, nemusia byť tieto kritériá pri vyrovnaní dodržané (§11, ods.6 zákona).

3.1.3. Kritérium podľa §11, ods.4 zákona: Nové pozemky vlastníka sú primerané, ak **rozdiel hodnoty pôvodných pozemkov a nových pozemkov vlastníka nepresahuje 10% hodnoty pôvodných pozemkov** vrátane pozemkov alebo ich časti potrebných na spoločné zariadenia a opatrenia. S písomným súhlasom vlastníka možno v jeho neprospech prekročiť prípustný rozdiel hodnoty nových pozemkov bez nároku na vyrovnanie v peniazoch. Pri vzniku rozdielnej hodnoty pozemkov v obvode projektu pozemkových úprav si môžu vlastníci určiť rozdiel hodnoty pôvodných pozemkov a nových pozemkov až do výšky 25 % v zásadách umiestnenia nových pozemkov. Pri celkovej výmere do 200 m² sa toto kritérium nemusí dodržať s písomným súhlasom vlastníka.

3.1.4. Kritérium podľa §11, ods.5 zákona: Nové pozemky vlastníka sú primerané, ak **rozdiel výmery pôvodných pozemkov a nových pozemkov vlastníka nepresahuje 5% výmery pôvodných pozemkov** po odpočítaní podielu pozemkov alebo ich časti potrebných na spoločné zariadenia a opatrenia. S písomným súhlasom vlastníka možno v jeho neprospech prekročiť prípustný rozdiel výmery nových pozemkov bez nároku na vyrovnanie v peniazoch. Pri celkovej výmere do 200 m² sa toto kritérium nemusí dodržať s písomným súhlasom vlastníka.

3.1.5. Kritérium podľa §11, ods.7 a §12, ods.8 zákona: Ak je potrebné pre spoločné zariadenia a opatrenia (SZO) vyčleniť nevyhnutnú výmeru poľnohospodárskej pôdy, lesných pozemkov alebo inej pôdy, použijú sa najprv pozemky vo vlastníctve štátu a potom pozemky obce. Ak nie je dostatok výmery pozemkov vo vlastníctve štátu a obce v uvedenom poradí, **potrebu pozemkov na SZO znášajú všetci účastníci, okrem vlastníkov, ktorí súhlasili s vyrovnaním v peniazoch**, a to podľa pomeru ich nárokov na vyrovnanie k výmere všetkých pozemkov v obvode PPÚ. Pozemky určené na verejné zariadenia a opatrenia (VZO) poskytuje ten, komu prejdú do vlastníctva alebo správy nové pozemky určené na VZO.

3.1.6. Kritérium podľa §11, ods.14 zákona: Okresný úrad môže na účely pozemkových úprav rozhodnutím podľa §14 ods.4 zákona zriadiť alebo zrušiť **podielové spoluvlastníctvo k pozemku**.

3.1.7. Kritérium podľa §11, ods.15 zákona: Pozemky alebo spoluvlastnícke podiely k pozemkom, ktoré tvoria **poľnohospodársku pôdu alebo ostatnú pôdu** vo výmere **do 400 m²**, ktoré nemožno sceliť s ostatnými pozemkami vlastníka a za ktoré nebol uplatnený nárok na vyrovnanie v peniazoch, **zlúčia**

sa do celku s ostatnými pozemkami alebo spoluvlastníckymi podielmi vlastníkov a určí sa ich spoluvlastnícky podiel; pri zlučovaní pozemkov do týchto celkov sa dbá na to, aby nedochádzalo k zlučovaniu spoluvlastníckych podielov známych vlastníkov, ktorých miesto pobytu alebo sídlo je známe, so spoluvlastníckymi podielmi vlastníkov, ktoré spravuje alebo s ktorými nakladá Slovenský pozemkový fond alebo správca. Pri určení druhu pozemku na novom pozemku sa vychádza z prevažujúceho komisionálne odsúhlaseného a schváleného druhu pôvodného pozemku; hodnota trvalého porastu sa pritom nezohľadňuje. Pozemok môže mať menšiu výmeru ako 400 m² ak ide o pozemky určené na spoločné zariadenia a opatrenia alebo ak sa z celkovej výmery vlastníka vytvárajú samostatné susedné pozemky oddelené hranicou druhu pozemku, alebo ak nie je možné vytvoriť väčší pozemok z dôvodu členitosti terénu.

- 3.1.8. Kritérium podľa §11, ods.16 zákona:** Ak ide o lesné pozemky, najmenšia výmera pozemkov na opatrenia podľa odseku 3.1.9. je 2000 m². Pozemok môže mať menšiu výmeru ako 2000 m² ak ide o pozemok určený na spoločné zariadenia a opatrenia alebo s ohľadom na rozmiestnenie ostatných lesných pozemkov (§ 3 ods. 1 písm. c) a e) zákona č. 326/2005 Z. z. o lesoch).
- 3.1.9. Kritérium podľa §11, ods.20 zákona:** Pozemky určené na spoločné zariadenia a opatrenia (SZO) nemožno scudziť ani zaťažiť. Toto obmedzenie sa vyznačí v katastri nehnuteľností na základe rozhodnutia o schválení vykonania projektu pozemkových úprav.
- 3.1.10. Kritérium podľa §11, ods.24 zákona:** Ak sú pozemky v obvode pozemkových úprav, ktoré by mohli byť vyňaté z obvodu pozemkových úprav podľa § 4 ods. 2 zákona a na ktorých sa nachádzajú stavby vo vlastníctve štátu alebo obce, alebo vyššieho územného celku, ako sú cestné komunikácie, železnice a vodné plochy vybudované do 24. júna 1991 alebo iné stavby podľa osobitného predpisu (Zákon č. 66/2009 Z. z. o niektorých opatreniach pri majetkovoprávnom usporiadaní pozemkov pod stavbami, ktoré prešli z vlastníctva štátu na obce a vyššie územné celky a o zmene a doplnení niektorých zákonov), môže Slovenský pozemkový fond alebo správca poskytnúť vlastníčkovi iný pozemok vo vlastníctve štátu alebo vyrovnanie v peniazoch podľa osobitného predpisu (Vyhláška Ministerstva pôdohospodárstva Slovenskej republiky č. 38/2005 Z. z. o určení hodnoty pozemkov a porastov na nich na účely pozemkových úprav). Určenie druhu pozemku sa vykoná podľa druhu pozemku v čase pred jeho zastavaním.
- 3.1.11. Kritérium podľa §14, ods.8 zákona:** Dňom nadobudnutia právoplatnosti rozhodnutia o schválení vykonania projektu pozemkových úprav alebo neskorším dňom uvedeným v tomto rozhodnutí zanikajú nájomné vzťahy k pôvodným nehnuteľnostiam a registrácia vinogradov podľa osobitného predpisu (§ 2 písm. 1 zákona č. 313/2009 Z. z. o vinohradníctve a vinárstve v znení neskorších predpisov.) Ak nájomca riadne a včas plní svoje záväzky zo zmluvy o nájme pôvodných nehnuteľností, má právo na uzavretie zmluvy o nájme nových pozemkov na poľnohospodárske účely pri prevádzkovaní podniku za podmienok, ktoré sú dohodnuté pri nájme pôvodných nehnuteľností, a to na výmeru nových pozemkov zodpovedajúcu výmere pôvodných prenajatých nehnuteľností, upravenú podľa § 13 ods. 1 Zákona.
- 3.1.12. Kritérium podľa §51c, ods.1 zákona 326/2005 Z.z. (Zákon o lesoch):** Doterajší obhospodarovateľ lesa, ktorý hospodáril na lesných pozemkoch v poraste pred pozemkovými úpravami podľa osobitného predpisu, sa po pozemkových úpravách považuje za obhospodarovateľa lesa v tom istom dieľci; medzi obhospodarovateľom lesa a vlastníkom lesného pozemku v poraste vzniká nájomný vzťah na neurčitú dobu, ak odsek 2 neustanovuje inak.
- 3.1.13. Kritérium podľa §51c, ods.2 zákona 326/2005 Z.z. (Zákon o lesoch):** Ak vlastník zabezpečí po pozemkových úpravách hospodárenie na lesných pozemkoch v poraste sám alebo inou osobou na základe nájomného vzťahu podľa §51a, postup podľa odseku 1 sa nepoužije.

3.2.Kritériá nie sú stanovené podľa zákona – odporúčané kritériá

Kritériá navrhované na podklade zistených skutočností z prerokovania návrhov a požiadaviek vlastníkov na podklade vyhodnotenia dotazníkovej ankety, z prerokovania s Tokajským združením Tokaj Regnum 10.11.2021 a so Združením účastníkov pozemkových úprav Viničky 27.10.2021:

Kritérium tvaru

- 3.2.1. Kritérium a jeho aplikovanie** nie je stanovené zákonom. Nové pozemky budú navrhnuté podľa požiadaviek vlastníkov tak, aby pôda bola účelne a ekonomicky využívaná. Napriek tomu

navrhujeme zachovanie týchto parametrov **pre poľnohospodársku pôdu bez trvalých porastov** v čo najväčšej miere:

Pomer strán pozemku pre poľnohospodársku pôdu (šírka:dĺžka) 1:5, max. 1:10

Maximálna dĺžka nového poľnohospodárskeho pozemku: 600 m

Maximálna šírka nového poľnohospodárskeho pozemku: 60 až 120 m

3.2.2. Pomer strán pozemkov pre **vinice, ovocné sady a lesné pozemky** nie je stanovený a bude prispôsobený jestvujúcej alebo budúcej výsadbe viníc, ovocných sádov a lesných porastov.

Kritérium veľkosti

3.2.4. Najmenšia výmera nového pozemku, ktorý tvorí **poľnohospodársku pôdu bez trvalých porastov**, je stanovená na **400 m²**, pre **lesné pozemky 2000 m²**. Nové pozemky budú určené do výlučného vlastníctva účastníka (v podiele 1/1) za predpokladu, že jeho úhrnný nárok na vyrovnanie v obvode pozemkových úprav je väčší ako 400 m² poľnohospodárskych pozemkov a 2000 m² lesných pozemkov.

3.2.5. Najmenšia výmera nového pozemku, ktorý tvorí **vinice**, môže byť menšia ako 400 m². Nové pozemky jestvujúcich alebo v budúcnosti vysadených **viníc** budú navrhnuté tak, aby bolo možné ich účelne a hospodárne využívanie.

Prístupnosť pozemkov

3.2.6. Nové pozemky musia byť navrhnuté tak, aby boli prístupné z existujúcich, alebo novonavrhaných komunikácií. Navrhnutá cestná sieť môže byť podľa potreby zhustená bez potreby zvýšenia percenta príspevku vlastníkov na spoločné zariadenia a opatrenia (komunikačné, protierózne a ekologické opatrenia).

Umiestňovanie nových pozemkov

3.2.7. Pri umiestňovaní nových pozemkov sa bude prihliadať na to, či vlastník dá svoje pozemky do nájmu inej osobe, bude na nich hospodáriť sám, alebo prejavil písomný súhlas s ich odpredajom.

3.2.8. Nové pozemky budú v zásade umiestnené v tom projektovom bloku, v ktorom sa nachádzali pôvodné pozemky. **Výnimkou môže byť presun vlastníctva pozemkov medzi projektovými blokmi so súhlasom vlastníka alebo správcu**, ako aj presun vlastníctva tých pozemkov medzi projektovými blokmi, ktoré spravuje alebo s ktorými nakladá Slovenský pozemkový fond podľa § 34, ods. 3 zákona (vlastník, ktorého miesto trvalého pobytu nie je známe, vlastník, ktorý si svoje práva k nehnuteľnosti neuplatnil).

3.2.9. Každý projektový blok obsahuje niekoľko **projekčných celkov**. Nové pozemky sa budú umiestňovať do projekčných celkov (**PC1 – PC265**).

3.2.10. Nové pozemky budú v zásade umiestnené v tom projekčnom celku, kde mal vlastník väčšinový výmeru pôvodných pozemkov. Na žiadosť vlastníka a v záujme scelenia môžu byť nové pozemky umiestnené aj v inom projekčnom celku toho istého projektového bloku, výnimočne aj v inom projektovom bloku, s podmienkou dodržania všetkých zákonných kritérií a kritérií podľa týchto Zásad.

3.2.11. S ohľadom na §11, ods. 4, z dôvodu výrazných rozdielov jednotkových hodnôt pozemkov aj vnútri projektových blokov sa určuje maximálny rozdiel hodnoty pôvodných pozemkov a nových pozemkov **až do výšky 25 %**.

3.2.12. Na základe dotazníkového zisťovania môžu byť vedľa seba umiestnené nové pozemky vlastníkov v akomkoľvek príbuzenskom vzťahu, ak o to požiadajú. Na požiadanie môžu byť vedľa seba umiestnené aj pozemky podnikateľských subjektov, ktorých majitelia sú v akomkoľvek príbuzenskom vzťahu.

3.2.13. Umiestnenie nových pozemkov bude prerokované s každým známym účastníkom, ktorý sa na pozvanie projektanta alebo správneho orgánu zúčastní prerokovania, alebo s jeho splnomocneným zástupcom. **Plnomocenstvo nemusia doručovať vlastníci, ktorí ho už doručili na obecný úrad alebo správne orgánu pri zaslaní výpisu z RPS.** Plnomocenstvo musí obsahovať:

- osobné údaje splnomocniteľa (vlastníka pozemkov)
- osobné údaje splnomocnenca (napr.: užívateľ, rodinný príslušník, podielový spoluvlastník a pod.)
- text, k čomu je splnomocnenec splnomocnený, napr.: "Dolupodpísaný XX týmto splnomocňujem YY na prejednanie a definitívne schválenie umiestnenia mojich nových pozemkov" (poprípade aj na všetky právne úkony spojené s PPÚ a na doručovanie).

- úradne overený podpis splnomocniteľa (vlastníka)
- 3.2.14.** Neznámych vlastníkov (NV, známy vlastníci s neznámym pobytom) pri umiestňovaní nových pozemkov bude zastupovať SPF.
- 3.2.15.** Každému NV bude navrhnutý nový pozemok za dodržania zákonných kritérií. Nové pozemky tohto typu vlastníkov budú umiestnené vedľa seba tak aby tvorili súvislý blok parciel, ktorý bude možné prenajímať a riadne obhospodarovať. Takéto bloky parciel NV budú vo viacerých projekčných celkoch podľa množstva, výmery a hodnoty pozemkov týchto vlastníkov.
- 3.2.16.** V prípade, že sa medzi NV vyskytujú osoby s rovnakým alebo podobným menom a priezviskom, prípadne s ďalším rovnakým alebo podobným osobným údajom, nové pozemky takýchto vlastníkov budú umiestnené vedľa seba.
- 3.2.17.** Ak to bude možné, budú sa pozemky tých vlastníkov, ktorí budú svoj pozemok prenajímať, umiestňovať na jednom mieste (v rovnakom projekčnom celku), tak aby pri prenájme tvorili jeden súvislý celok. Umiestnenie týchto pozemkov môže byť konzultované aj s doterajším, alebo budúcim užívateľom.
- 3.2.18.** Poradie vlastníkov v konkrétnych projekčných celkoch navrhne zhotoviteľ. V projekčných celkoch s trvalým porastom bude toto poradie závislé v prvom rade od polohy vlastníctva riadne obhospodarovaného a udržiavaného trvalého porastu s druhom pozemku vinica alebo lesný pozemok, v druhom rade od polohy vlastníctva pôvodného pozemku a v treťom rade od dohody vlastníkov.
- 3.2.19.** Pozemky registra C-KN zapísané na LV zostanú v pôvodnom umiestnení s pôvodnou výmerou a s pôvodnými vlastníckymi vzťahmi len v prípade, ak ich poloha, tvar a výmera súhlasia (v rámci 3. triedy presnosti merania) so skutočne zameraným stavom v teréne.
- 3.2.20.** Lesné pozemky **pôvodne evidované** v registri C-KN upresnené v komisionálnom šetrení zmien medzi skutočným a evidovaným stavom, sú súčasťou projektového bloku č. 3.
- 3.2.21.** Pozemky **pôvodne evidované** v registri C-KN ako lesný pozemok, kde pri komisionálnom šetrení zmien medzi skutočným a evidovaným stavom druhu pozemku bol zistený a schválený iný druh pozemku ako lesný pozemok, sú súčasťou projektového bloku č. 1.
- 3.2.22.** Za pozemky, ktoré pôvodne boli celé poľnohospodársky využívané, ale dnes zasahujú svojou časťou do vodných plôch, zastavaných plôch, lesných pozemkov, prípadne do iných nepoľnohospodárskych pozemkov, sa prednostne poskytnú nové pozemky na poľnohospodárskej pôde. Nový pozemok na nepoľnohospodárskej pôde sa v tejto lokalite poskytne len ak to bude potrebné z hľadiska primeranosti hodnoty pozemku.

4. Vyrovnanie v peniazoch

- 4.1. Kritérium podľa §11, ods.8 zákona:** Ak s tým vlastníci súhlasí, vyrovnanie za pozemky alebo spoluvlastnícke podiely k pozemkom, okrem lesných pozemkov, v celkovej výmere vlastníka v obvode projektu pozemkových úprav **do 400 m²** vrátane trvalých porastov na nich, sa poskytne v peniazoch. Vyrovnanie v peniazoch sa vykoná medzi Slovenským pozemkovým fondom (SPF) a vlastníkom pozemkov v lehote určenej v rozhodnutí o schválení vykonania projektu pozemkových úprav.
- 4.2. Kritérium podľa § 11, ods.9 zákona:** Ak s tým vlastníci súhlasí, vyrovnanie za pozemky alebo spoluvlastnícke podiely k lesným pozemkom celkovej výmery vlastníka **do 2 000 m²** vrátane lesných porastov na nich sa poskytne v peniazoch. Vyrovnanie v peniazoch sa vykoná medzi správcom a vlastníkom pozemku v lehote určenej v rozhodnutí o schválení vykonania projektu pozemkových úprav.
- 4.3. Kritérium podľa §11, ods.11 zákona:** Na vyrovnanie v peniazoch je potrebný súhlas vlastníka v písomnej forme. Po doručení tohto súhlasu okresnému úradu nemožno súhlas odvolať. Pozemky, za ktoré žiada vlastníci vyrovnanie v peniazoch podľa odsekov 4.1. a 4.2. , sa nesmú previesť ani zaťažiť. To neplatí, ak ich nadobudol Slovenský pozemkový fond alebo správca podľa §11, ods.17 zákona. Na návrh okresného úradu katastrálny odbor vyznačí poznámku o zákaze vlastníka nakladať s týmito pozemkami okrem prípadov uvedených v §11, ods.17 zákona. Ak je pozemok zaťažený právami tretích osôb (*t'archy*), ktoré prechodom vlastníckeho práva nezanikajú, vyplatí sa vyrovnanie vlastníkovi po zohľadnení práv tretích osôb, ktoré na pozemku viaznu, **okrem prípadov t'archy na vlastníka typu exekúcia, alebo záložné právo.** O tom sa vlastníci písomne upovedomí. Ak ide o

pozemok s nezisteným vlastníkom, Slovenský pozemkový fond alebo správca môže súhlasiť s vyrovnaním v peniazoch.

- 4.4. **Za pozemky alebo spoluvlastnícke podiely k pozemkom do 400 m² vrátane trvalých porastov na nich**, ponúkne SPF odkúpenie za cenu podľa Vyhlášky 38/2005 Zb. z 21.01.2005 o určení hodnoty pozemkov a porastov na nich pre účely pozemkových úprav.
- 4.5. **Pre pozemky do 400 m², na ktoré nebol uplatnený nárok na vyrovnanie v peniazoch** platí §11, ods.15 zákona, t.j. pozemky sa zlúčia do celku s ostatnými pozemkami s výmerou do 400 m² a určí sa ich spoluvlastnícky podiel.
- 4.6. **Za lesné pozemky alebo spoluvlastnícke podiely k pozemkom do 2000 m² vrátane trvalých porastov na nich**, ktoré odkupuje správca, pri pozemkoch do 2000 m² ponúknu Lesy SR odkúpenie za cenu podľa Vyhlášky 38/2005 Zb. z 21.01.2005 o určení hodnoty pozemkov a porastov na nich pre účely pozemkových úprav.
- 4.7. **Pre lesné pozemky do 2000 m², na ktoré nebol uplatnený nárok na vyrovnanie v peniazoch** platí §11, ods.15 zákona, t.j. pozemky sa zlúčia do celku s ostatnými pozemkami s výmerou do 2000 m² a určí sa ich spoluvlastnícky podiel.

Vlastníci pozemkov, ktorí spĺňajú kritériá podľa ods. 4.1. a 4.2. si musia svoj nárok na vyrovnanie v peniazoch uplatniť písomne na adresu: Okresný úrad Trebišov, pozemkový a lesný odbor, Námestie Mieru 1, Trebišov, 075 01 (ďalej aj ako O.Ú. TV PLO) v termíne do **15 dní** od doručenia týchto Zásad. **Po tomto termíne bude považovaný návrh na vyrovnanie v peniazoch za bezpredmetný a vlastníkovi vzniká nárok na pozemok v spoluvlastníctve s inými vlastníkmi podľa bodu 4.5.**

5. Využitie plôch na iné účely

V obvode PPÚ Viničky sa nachádzajú plochy využívané, alebo v budúcnosti plánované na špecifické využitie t.j. **vinica, ovocný sad, chmelnica, lesný pozemok** a pod. Jedná sa o kvalifikované tokajské hony **Hriadky, Orešie, Bahniatka, Pípo, Póša, Zajačí skok, Medzivršie a Brdo**, resp. **lesné pozemky**. Hranice týchto pozemkov boli upravené podľa skutočne zameraných prírodných hraníc v teréne, odsúhlasené a schválené Rozhodnutím o schválení VZFUÚ č. OU-TV-PLO-2021/006095Hr zo dňa 22.09.2021. Pre takéto pozemky platia tieto špecifické kritériá a zásady:

- 5.1. Na poľnohospodárskej pôde, vo viničiach a v sadoch platí, že §15 zákona 330/1991 Z.z. bol zrušený a rozhodnutia o pridelení tzv. náhradných pozemkov platia iba do doby pozemkových úprav. **Ak bol náhradný pozemok pridelený vo viniči, je možné umiestniť tam aj nový pozemok náhradnému užívateľovi v prípade, že vie preukázať vlastníctvo trvalého porastu.** Takéto porasty musia byť riadne obhospodarované a udržiavané.
- 5.2. K pozemkom na poľnohospodárskej pôde s trvalými porastami a s druhom pozemku vinica vrátane ich manipulačných plôch a vnútorných ciest, **vlastník porastu musí preukázať vlastníctvo trvalého porastu. Takéto porasty musia byť riadne obhospodarované a udržiavané.** Funkčné využitie pozemkov schválené vo Všeobecných zásadách funkčného využitia územia (VZFUÚ) zostáva nezmenené a nie je možné ho ani v budúcnosti zmeniť.
- 5.3. Ak vlastník obhospodarovaného a udržiavaného trvalého porastu (*vinica*), ktorý sa nachádza v obvode projektu pozemkových úprav, **vlastní** v obvode projektu pozemkových úprav pozemky, má **prednostný nárok** na umiestnenie nových pozemkov pod takýmto trvalým porastom.
- 5.4. Ak vlastník obhospodarovaného a udržiavaného trvalého porastu (*vinica*), ktorý sa nachádza v obvode projektu pozemkových úprav, **nevlastní** v obvode projektu pozemkových úprav pozemky, resp. **nevlastní dostatok výmery pozemkov**, pod trvalý porast v jeho vlastníctve sa prednostne umiestnia pozemky vlastníkov, s ktorými má dohodnuté budúce nájmy alebo ktoré spravuje či s ktorými nakladá Slovenský pozemkový fond podľa § 34, ods. 3 zákona.
- 5.5. S písomným súhlasom vlastníka možno v **jeho neprospech** prekročiť prípustný rozdiel **hodnoty** nových pozemkov pri presune pozemkov z **PB1 do PB2** bez nároku na vyrovnanie v peniazoch.
- 5.6. S písomným súhlasom vlastníka možno v **jeho prospech** prekročiť prípustný rozdiel **hodnoty** nových pozemkov pri prechode z **PB2 do PB1 až do výšky 25%**.
- 5.7. Ak má vlastník trvalého porastu (*vinica*) pod ním vysporiadané pozemky (C-KN na LV) ale ich hranice nezodpovedajú priebehu vysadených viníc prípadne iných objektov (*napr. drobné stavby*) vo

- vinici, budú tieto hranice upravené presne podľa zameraných radov s dodržaním zákonných kritérií.
- 5.8.** S písomným súhlasom vlastníka možno **v jeho neprospech** prekročiť prípustný rozdiel hodnoty nových pozemkov pri prechode z **PB3 (lesné pozemky) do PB1 alebo PB2** bez nároku na vyrovnanie v peniazoch.
- 5.9.** S písomným súhlasom vlastníka možno **v jeho prospech** prekročiť prípustný rozdiel hodnoty nových pozemkov pri prechode z **PB1 alebo PB2 do PB3 (lesné pozemky) až do výšky 25%**.

6. Úbytky plôch

Podľa § 11 ods.7 zákona 330/1991 Z.z. ak je potrebné pre spoločné zariadenia a opatrenia vyčleniť nevyhnutnú výmeru poľnohospodárskej pôdy, lesných pozemkov alebo inej pôdy, použijú sa najprv pozemky vo vlastníctve štátu v poradí pôvodné neknihované pozemky, ďalšie pozemky štátu a pozemky obce. Ak nie je dostatok výmery pozemkov vo vlastníctve štátu a obce v uvedenom poradí, postupuje sa podľa § 12 ods. 8: potrebu pozemkov na spoločné zariadenia a opatrenia (poľné cesty, vetrolamy, vsakovacie pásy, biokoridory, biocentrá, sprievodná zeleň a pod.) znášajú všetci účastníci, okrem vlastníkov, ktorí súhlasili s vyrovnaním v peniazoch, a to podľa pomeru ich nárokov na vyrovnanie k výmere všetkých pozemkov v obvode pozemkových úprav. Inými slovami: každý vlastník rovnakým percentom z výmery všetkých svojich pozemkov v obvode PPÚ.

V zmysle už schválených všeobecných zásad funkčného usporiadania územia (VZFUÚ) je potreba pozemkov na vykrytie jestvujúcich a navrhnutých opatrení nasledovná:

- 6.1.** Pre jestvujúce a navrhované spoločné zariadenia a opatrenia (SZO) je potrebná výmera 18,8124 ha, čo predstavuje 2,30 % z celkovej výmery obvodu PPÚ. Na ich vykrytie bude použitých 4,1914 ha neknihovaných pozemkov a 3,2164 ha pozemkov vo vlastníctve štátu (SR-SPF).
- 6.2.** Zvyšná výmera **SZO 11,4046 ha** bude vykrytá príspevkom každého vlastníka pozemkov okrem vlastníkov, ktorí prejavili záujem o vyrovnanie v peniazoch. Do kvóra výmery obvodu PPÚ na výpočet výšky príspevku nie je možné započítať ani tieto pozemky: neknihované pozemky, SR-SPF, SSC, ŽSR, Obec Viničky a KSK, ktorých súčet je 96,3735 ha.
- 6.3.** Po zohľadnení výmer z bodu 6.2. po zohľadnení výmer vlastníkov prihlásených na vyrovnanie v peniazoch, po započítaní rezervy na vyrovnanie medzi písomnou a grafickou výmerou obvodu PPÚ a na niekoľko ďalších ciest na nové pozemky, je **výška príspevku každého vlastníka 2,40%**.
- 6.4.** Pre jestvujúce a navrhované verejné zariadenia a opatrenia (VZO) je potrebná výmera 87,5403 ha, čo predstavuje 10,72% z celkovej výmery obvodu PPÚ. Na jej vykrytie budú použité pozemky neknihované (14,6224 ha) SR-SPF (31,5759 ha), SVP (26,5464 ha), ŽSR (8,0077 ha) a KSK (6,7879 ha).
- 6.5.** Pre jestvujúce a navrhované verejné zariadenia a opatrenia iné (VZO iné) je potrebná výmera 17,0219 ha, čo predstavuje 2,08% z celkovej výmery obvodu PPÚ. V tejto kategórii sú vodojem, časť mŕtveho ramena Bodrogu, cintorín, kríž, rekreačná plocha pri Podkove a oddychová zóna. Na jej vykrytie budú použité pozemky SPF (1,1331 ha), VVS (0,6541 ha), Obce Viničky (0,2552 ha) a jednotlivých vlastníkov, ktorí tam už dnes pozemky majú (14,9795 ha).

Celkový príspevok štátu (SR-SPF) na SZO a VZO bude **35,9254 ha**, čo predstavuje **4,40%** z celkovej výmery obvodu PPÚ. Po PPÚ by štát mal vlastniť 33,1090 ha.

Celkový príspevok Obce Viničky na SZO a VZO bude **0,2552 ha**, čo predstavuje **0,03%** z celkovej výmery obvodu PPÚ. Po PPÚ by Obec Viničky mala vlastniť 19,5694 ha.

Príspevok na spoločné zariadenia a opatrenia činí 2,40%

Tento príspevok bol vypočítaný na podklade registra pôvodného stavu a opatrení navrhnutých vo schválených všeobecných zásad funkčného usporiadania územia.

Výška tohto príspevku sa považuje za maximálnu. Podľa znenia zákona č. 330/1991 Z.z. bude potrebné použiť pre účely SZO okrem neknihovaných pozemkov a obecných pozemkov aj ďalšie pozemky vo

vlastníctve štátu. Nakoľko táto výmera je premenlivá, celkový príspevok zo strany štátu na SZO bude spresnený pred začatím projektovania nových pozemkov na základe aktualizácie Registra pôvodného stavu (RPS) a jednania so SPF. Po vyčerpaní neknižovaných pozemkov, ďalších pozemkov štátu a pozemkov vo vlastníctve obce sa pristúpi k stanoveniu skutočného príspevku jednotlivých vlastníkov. Ten nesmie byť väčší ako schválených **2,40%**.

7. Vlastníctvo k pozemkom

- 7.1. Podľa § 11 ods.19 zákona, vlastníctvo k pozemkom, na ktorých sú umiestnené SZO okrem pozemkov uvedených v bode 7.2, nadobudne obec za náhradu. Za náhradu sa považuje vecné plnenie vo forme správy a údržby spoločných zariadení a opatrení. Ak ide o špecifické spoločné zariadenie a opatrenie, O.Ú. TV PLO určí iného vlastníka na základe jeho súhlasu v rozhodnutí o schválení projektu pozemkových úprav.
- 7.2. Podľa § 11 ods. 21 zákona, pozemky určené projektom PÚ pre územný systém ekologickej stability regionálneho a nadregionálneho charakteru poskytuje štát. Vlastníkom týchto pozemkov je štát.

8. Užívanie pozemkov

V katastrálnom území Viničky bolo vyčlenených podľa §15 zákona 330/1991 Zb. do tzv. náhradného užívania niekoľko desiatok ha pôdy. Časť týchto pozemkov je dodnes užívaná vlastníkami a časť je prenajímaná.

V obvode PPÚ pôsobí viacero poľnohospodárskych subjektov, ktoré užívajú zväčša pôdu prenajatú. Predpokladá sa, že aj po pozemkových úpravách budú tieto nájomné vzťahy medzi vlastníkami a užívateľmi pokračovať. Preto bol urobený predbežný prieskum vo forme dotazníka, ktorý bol zaslaný každému vlastníkovi spolu s výpisom z RPS. Z vyhodnotenia vyplnených dotazníkov vyplynuli nasledovné výsledky:

- 8.1. Vyplnených a zaslaných bolo celkovo **154 dotazníkov**
- 8.2. **Predať** svoje pozemky chce **34 vlastníkov**, ktorí vlastnia spolu **4,58 ha** pozemkov
- 8.3. **Kúpiť** pozemky chce **27 vlastníkov**
- 8.4. Záujem o **vyrovnanie v peniazoch** prejavilo **23 vlastníkov**, spolu vlastnia **2,36 ha** pozemkov
- 8.5. **Užívať** svoje pozemky chce **92 vlastníkov**, ktorí vlastnia spolu **414,63 ha** pozemkov
- 8.6. **Prenajať** svoje pozemky chce **18 vlastníkov**, ktorí vlastnia spolu **35,90 ha** pozemkov
- 8.7. **Špecifické požiadavky** napísalo **6 vlastníkov**, ktorí vlastnia spolu **2,77 ha** pozemkov
- 8.8. **Plnomocenstvo** na zastupovanie inou osobou zaslalo **11 vlastníkov**, spolu vlastnia **348,55 ha** pozemkov

Zvyšní vlastníci sa v dotazníkovej ankete nevyjadrili, alebo sa vyjadrili nejasne.

9. Obmedzenia

- 9.1. **Obmedzenia vyplývajúce zo zákona.** OÚ TV PLO v rozhodnutí o nariadení pozemkových úprav v k.ú. Viničky v zmysle § 26 zákona obmedzil účastníkov pozemkových úprav v nasledovných činnostiach pri nakladaní s pozemkami. Bez súhlasu OÚ TV PLO nie je možné v obvode pozemkových úprav meniť spôsob využitia pozemku, zriaďovať, meniť alebo rušiť vodohospodárske zariadenia, stavby na dotknutých pozemkoch, vysádzať alebo rušiť trvalé porasty – vinice, ovocné sady, stromovú zeleň v krajine, prevádzať pozemky z poľnohospodárskej do lesnej pôdy, zriaďovať alebo rušiť zemné terasy.
- 9.2. **Obmedzenia vyplývajúce z prítomnosti elektrických rozvodov a vedení ochranné pásma sú stanovené podľa § 43 Zákona č. 251/2012 Z.z. o energetike v platnom znení.**
Ochranné pásmo pri vonkajších vedeniach VVN do 35 kV je stanovené od krajného vodiča na 10 m na obe strany. Ochranné pásmo pri vonkajších vedeniach VVN od 35 kV do 110 kV je stanovené od krajného vodiča na 15 m na obe strany. Ochranné pásmo pri vonkajších vedeniach VVN od 110 kV do 220 kV je stanovené od krajného vodiča na 20 m na obe strany.

- 9.3. Obmedzenia vyplývajúce z prítomnosti rozvodov a vedení plynu - ochranné pásma sú stanovené podľa § 79 Zákona č. 251/2012 Z.z. o energetike v platnom znení.**
Ochranné pásmo pre plynovod s menovitou svetlosťou do 200mm je 4m od osi plynovodu na každú stranu.
- 9.4. Obmedzenia vyplývajúce z prítomnosti rozvodov verejného vodovodu - ochranné pásma sú stanovené podľa § 19 Zákona č. 442/2002 Z.z. o verejných vodovodoch a verejných kanalizáciách v platnom znení.**
Pásma ochrany sú vymedzené vodorovnou vzdialenosťou od vonkajšieho pôdorysného okraja vodovodného potrubia alebo kanalizačného potrubia na obidve strany
a) 1,5 m pri verejnom vodovode a verejnej kanalizácii do priemeru 500 mm vrátane,
b) 2,5 m pri verejnom vodovode a verejnej kanalizácii nad priemer 500 mm.
- 9.5. Obmedzenia vyplývajúce z prítomnosti rozvodov elektronických komunikačných sietí - ochranné pásmo je stanovené podľa § 68 Zákona č. 351/2011 Z.z. o elektronických komunikáciách v platnom znení.**
Ochranné pásmo vedenia je široké 0,5 m od osi jeho trasy po oboch stranách a prebieha po celej dĺžke jeho trasy. Hĺbka a výška ochranného pásma je 2 m od úrovne zeme, ak ide o podzemné vedenie a v okruhu 2 m, ak ide o nadzemné vedenie
- 9.6. Ochranné pásmo pri štátnych železničiach - ochranné pásmo je stanovené podľa § 3 a § 5 Zákona č. 513/2009 Z.z. o dráhach v platnom znení.**
Je stanovené na 60 m na obe strany od osi vedenia.
- 9.7. Ochranné pásmo pri cestných komunikáciách - ochranné pásmo je stanovené podľa § 11 Zákona č. 135/1961 Z.z. o pozemných komunikáciách v platnom znení.**
Ochranné pásmo pri cestných komunikáciách II. triedy je stanovené na 25 m, III. triedy na 20 m, pri miestnych komunikáciách na 15 m, na obe strany od osi cesty.
- 9.8. Ochranné pásmo pri hospodárskych dvoroch - pásmo hygienickej ochrany poľnohospodárskych dvorov vyhlasujú regionálne úrady verejného zdravotníctva podľa osobitých predpisov.**
- 9.9. Obmedzenia vyplývajúce z prítomnosti vôd - oprávnenia pri správe vodných tokov sú stanovené v § 49 Zákona č. 364/2004 Z.z. o vodách v platnom znení.**
Pri výkone správy vodného toku môže správca vodného toku užívať pobrežné pozemky. Pobrežnými pozemkami pri vodohospodársky významných tokoch sú pozemky do 10,0 m od brehovej čiary, pri ostatných do 5,0 m. Manipulačné pásy odvodňovacích kanálov sú 3,0 m na obidve strany od ich brehových čiar (podľa vyjadrenia SVP š.p. zo dňa 04.12.2020).
- 9.10. Obmedzenia vyplývajúce z ochrany lesa podľa § 10 Zákona 326/2005 o lesoch.**
Ochranné pásmo lesa tvoria pozemky do vzdialenosti 50 m od hranice lesného pozemku.
- 9.11. Obmedzenia vyplývajúce z prítomnosti chránených území.**
Na severovýchodnom okraji obvodu PPÚ zasahuje CHKO Latorica v celkovej výmere 209,32ha. Na území CHKO platí podľa zákona 543/2002 druhý stupeň územnej ochrany, na zvyšku obvodu PPÚ platí prvý stupeň územnej ochrany. Iné chránené územia alebo prvky sa v obvode PPÚ nenachádzajú. Obmedzenia v nakladaní s pôvodným pozemkom, ktoré vyplývajú zo zákona č. 543/2002 o ochrane prírody a krajiny, prechádzajú na vlastníka nového pozemku.
- 9.12. Kompenzácia za vecné bremená**
Vlastník môže pri výpočte nároku vo výmere nového pozemku žiadať zohľadniť vybudované stavby vzdušných vedení (najmä stožiare), ktorých plocha presahuje 10m² vrátane znehodnoteného pozemku v tesnej blízkosti takýchto prekážok. Plocha bude vypočítaná podľa zameraného stavu polohopisu. Ako kompenzácia mu môže byť vypočítaná plocha pripočítaná k výmere nového pozemku. Týmto sa predíde dodatočnému nesúhlasu a problémom pri samotnom vytyčovaní nových pozemkov v teréne.
Vecné bremená zapísané v katastri vo forme tarchy na pôvodnú parcelu prechádzajú na vlastníka novej parcely – „in rem“ (Občiansky zákonník, § 151n ods. 2: Vecné bremená spojené s vlastníctvom nehnuteľnosti prechádzajú s vlastníctvom veci na nadobúdateľa).
- 9.13. Prihliadanie k zmenám vlastníckych vzťahov**
Spracovateľ projektu vykoná poslednú aktualizáciu RPS 02.11.2021. To znamená, že na prejednanie umiestnenia nových pozemkov budú prizvaní len tí vlastníci (účastníci PPÚ), ktorí budú zapísaní na liste vlastníctva (LV) k tomuto dátumu. Vlastníci, ktorí budú zapísaní na LV po tomto termíne, budú zapracovaní do PPÚ v ďalších etapách v rámci aktualizácie RPS a v rámci

aktualizácie rozdeľovacieho plánu a budú povinní rešpektovať už schválený rozdeľovací plán.

Od 01.12.2021 bude postupne s každým vlastníkom prejednané umiestnenie jeho nových pozemkov. Tieto práce budú ukončené do 31.08.2022. Po tomto termíne bude potrebné vyhotoviť rozdeľovací plán vo forme umiestňovacieho a vytyčovacieho plánu, ktorý je potrebné ukončiť a odovzdať do 15.09.2022. V tomto čase nebude zastavený zápis listín do katastra (kúpa, predaj, darovanie, dedenie, ...), preto je potrebné stanoviť termín, po uplynutí ktorého nebude možné nové pozemky meniť, premiestňovať alebo upravovať. Všetky zmeny vlastníckych vzťahov na parcelách ležiacich v obvode PPU Viničky, ktoré budú do katastra zapísané po 30.06.2022, budú zapracované do rozdeľovacieho plánu len v rámci už navrhnutých a prejednaných nových pozemkov. Ak dôjde k zmene vlastníka pôvodného pozemku po tomto termíne, nový vlastník bude rešpektovať polohu, tvar a výmeru nového pozemku toho vlastníka, ktorého vlastníctvo práve nadobudol.

10. Postup schvaľovania

- 10.1.** Podľa §11, ods.23 zákona, **Zásady pre umiestnenie nových pozemkov sú platné, ak s nimi súhlasia účastníci, ktorí vlastní najmenej dve tretiny výmery pozemkov, na ktorých sú povolené alebo nariadené pozemkové úpravy.**
- 10.2.** Všetci vlastníci majú rovnaké práva a povinnosti v konaní o pozemkových úpravách.
- 10.3.** Zásady sa zverejnia verejnou vyhláškou a doručia každému známemu účastníkovi pozemkových úprav.
- 10.4.** Za súhlas sa považuje aj to, ak vlastník nepodá námietku alebo námietka je neopodstatnená.
- 10.5.** Správny orgán spolu s predstavenstvom združenia účastníkov a spracovateľom vyhodnotí námietky.
- 10.6.** Opodstatnenou námietkou je tá, ktorá je podaná v lehote (t.j. **15 dní** od doručenia Zásad účastníkovi), neodporuje zákonu a väčšinovým požiadavkám účastníkov.
- 10.7.** V sporoch a nezhodách medzi vlastníckymi, ktoré vzniknú pri umiestňovaní nových pozemkov, alebo sa týkajú uplatňovania Zásad na umiestnenie nových pozemkov, rozhodne o riešení predstavenstvo združenia účastníkov pozemkových úprav na svojom zasadnutí za prítomnosti zástupcu Okresného úradu Trebišov, pozemkového a lesného odboru, v prípade viníc aj zástupcu ÚKSUP (Ústredný kontrolný a skúšobný ústav poľnohospodársky).
- 10.8.** O vyhodnotení súhlasov s návrhom sa vypracuje protokol, v ktorom sa uvedú súhlasy a nesúhlasy, ich vzájomný pomer a ich váha podľa výmery pozemkov.

V Trebišove, dňa 11.11.2021

Za zhotoviteľa:

Ing. Bulla Ľubomír, LUPO-GEO s.r.o. Trebišov 

Za Okresný úrad Trebišov, pozemkový a lesný odbor:

Ing. Ivana Hrivnáková, vedúca projektu 

Ing. Štefan Hlebaško, vedúci odboru 

Za predstavenstvo združenia účastníkov pozemkových úprav Viničky

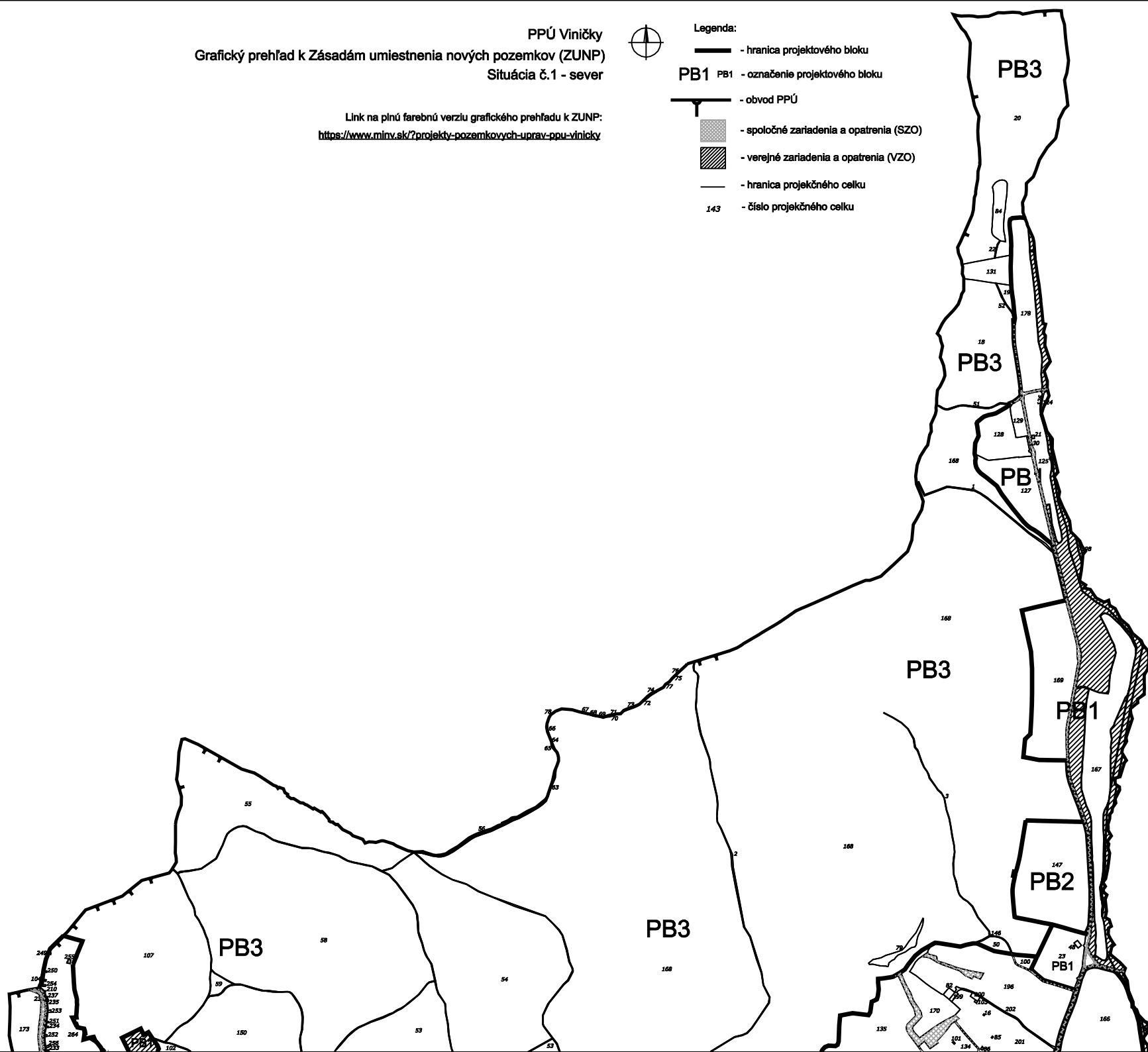
Michal Takáč, starosta obce 

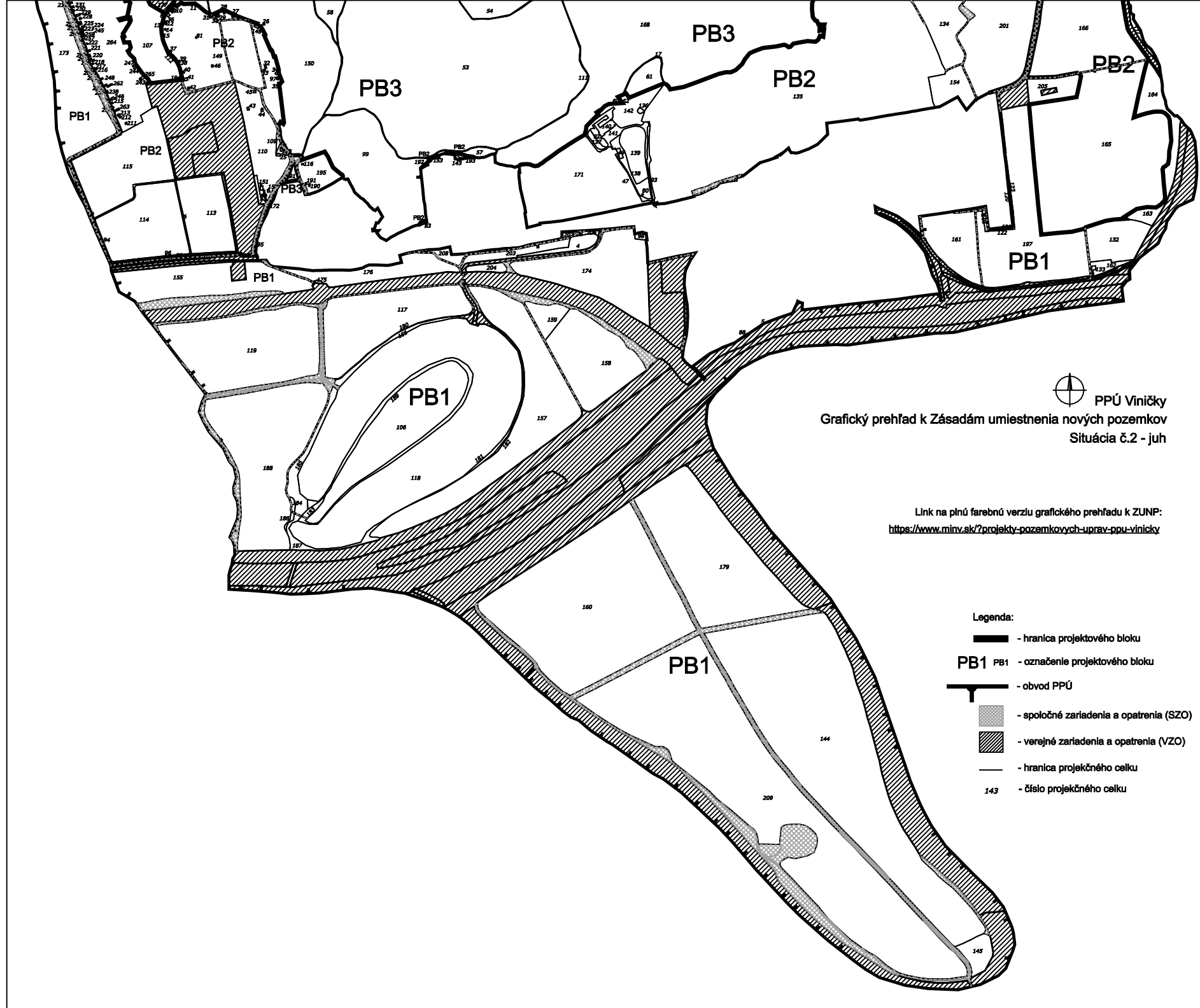
PPÚ Viničky
Grafický prehľad k Zásadám umiestnenia nových pozemkov (ZUNP)
Situácia č.1 - sever



Link na plnú farebnú verziu grafického prehľadu k ZUNP:
<https://www.mlr.sk/?projekty-pozemkovych-uprav-ppu-vinicky>

- Legenda:
- hranica projektového bloku
 - PB1 PB1 - označenie projektového bloku
 - obvod PPÚ
 - spoločné zariadenia a opatrenia (SZO)
 - verejné zariadenia a opatrenia (VZO)
 - hranica projekčného celku
 - 143 - číslo projekčného celku










PPÚ Viničky

Grafický prehľad k Zásadám umiestnenia nových pozemkov
Situácia č.2 - juh

Link na plnú farebnú verziu grafického prehľadu k ZUNP:
<https://www.minv.sk/?projekty-pozemkovych-uprav-ppu-vinicky>

Legenda:

-  - hranica projektového bloku
- PB1** PB1 - označenie projektového bloku
-  - obvod PPÚ
-  - spoločné zariadenia a opatrenia (SZO)
-  - verejné zariadenia a opatrenia (VZO)
-  - hranica projekčného celku
- 143** - číslo projekčného celku